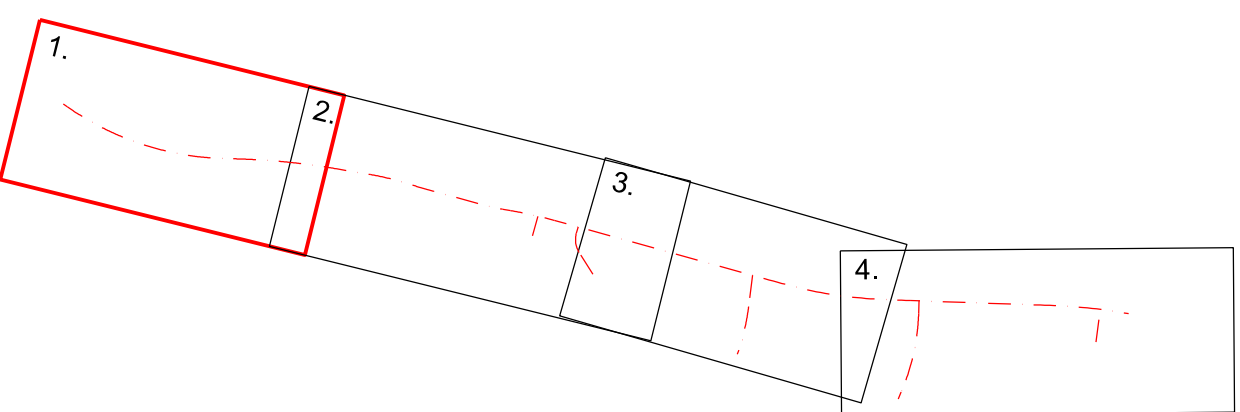


LEGENDA

- KN - hranice katastrálního území
- KN - hranice parcel
- KN - vnitřní kresba parcel
- Zaměření polohopisu a výškopisu
- Parcelní číslo
- Navržené hrany
- Vozovka stávající
- Vozovka - celá konstrukce
- Chodník, kamenná dlažba (mozaika)
- Sjezd, kamenná dlažba (drobná)
- Parkovací stání, kamenná dlažba (drobná)
- Autobusový záliv, kamenná dlažba (velká)
- Opěrná zeď
- Schodiště
- Hladká dlažba
- Reliéfní dlažba
- Kontrastní pás
- Městská zeleň (zatravnění v rovině)
- Nové VDZ



KLAD LISTŮ:



SOUŘADNICOVÝ SYSTÉM S-JTSK
VÝŠKOVÝ SYSTÉM BpV

INVESTOR

STATUTÁRNÍ MĚSTO DĚČÍN
Magistrát města Děčín
Mírové náměstí 1175/5
405 38 Děčín IV





GENERÁLNÍ PROJEKTANT

RE:ARCHITEKTI STUDIO S.R.O.
Melantrichova 463/15
110 00 Praha 1 - Staré Město

HLAVNÍ ARCHITEKT PROJEKTU
ING. ARCH. JIRÍ ZID
ING. ARCH. JAN VLACH

KONTAKT:
EMAIL: JIRI.ZID@REARCHITEKTI.CZ
TELEFON: +420 777 332 204

SO 191 DOPRAVNÍ ZNAČENÍ

STAVBA			<div>S.A.W. CONSULTING s.r.o.</div> <div>Božehájská 216/34, 400 01 Ústí nad Labem úředisko UL: Božehájská 216/34, 400 01 Ústí n. L. web: www.sawconsulting.cz e-mail: info@sawconsulting.cz</div>		
VYPRACOVAL	ZODPOVĚDNÝ PROJEKTANT	TECHNICKÁ KONTROLA	INVESTOR	STAT. MĚSTO DĚČÍN	
ING. JIRÍ HENYCH	ING. JIRÍ HENYCH	ING. HELENA HLUBUČKOVÁ	ZAKÁZKOVÉ ČÍSLO	2018-078	
			DATUM	08/2023	
			STUPEŇ	PDPS	
			MĚŘITKO	1:250	
PŘÍLOHA			ČÁST DOKUM.	Č. PŘÍLOHY	
SITUACE - ČÁST 1			D.1.13	2.1	